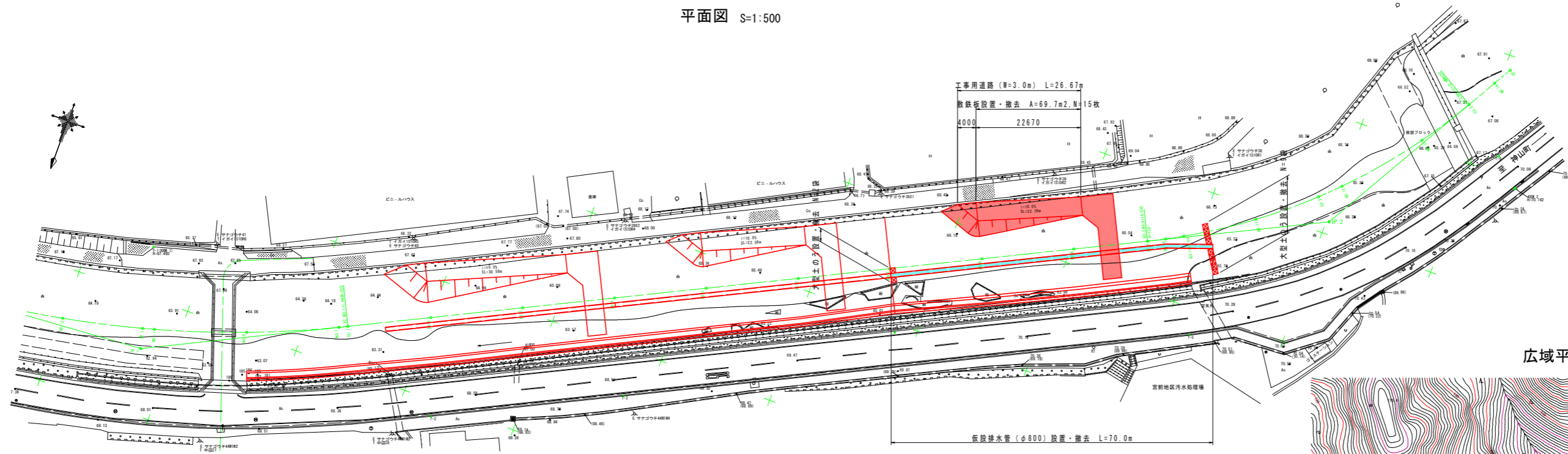
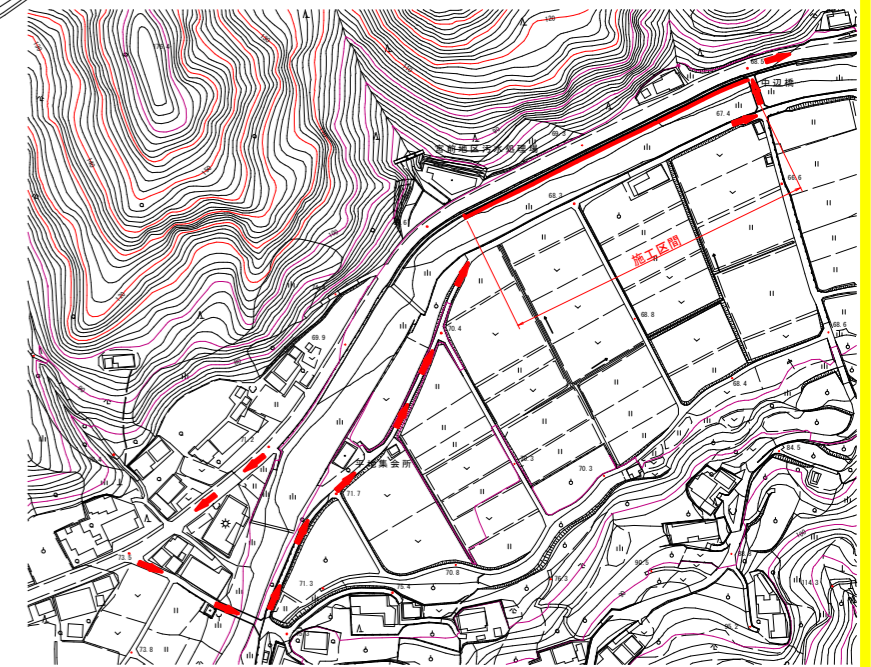


仮設工詳細図 (案)

平面図 S=1:500



広域平面図 S=1:2,500

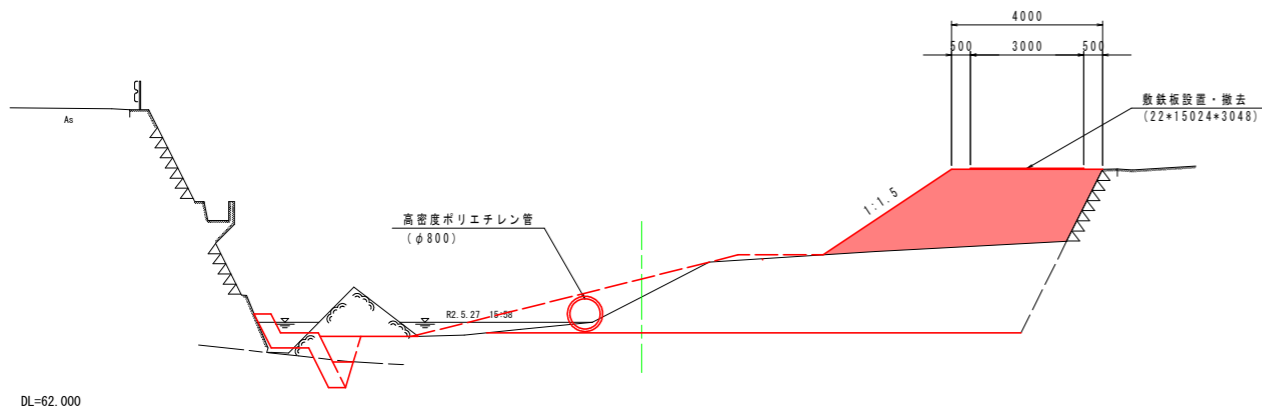


NO. 8

GH=65.050
FH=

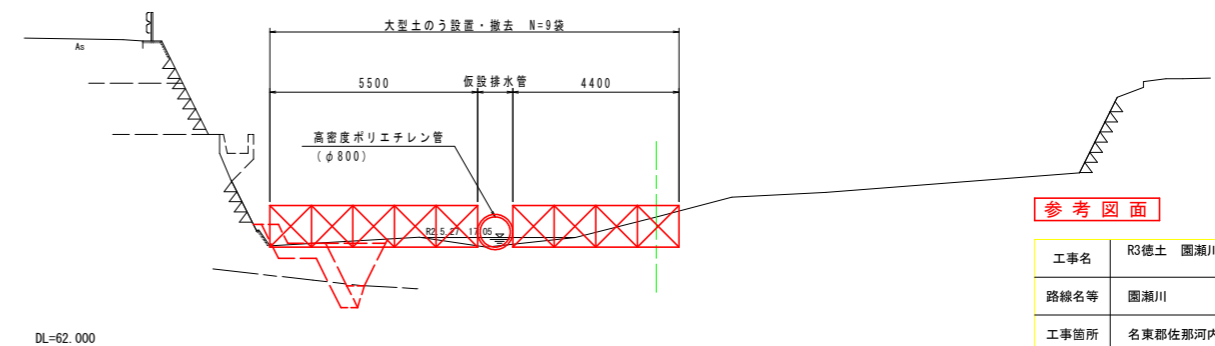
NO. 8

名称	数量
土工量(掘削)	10.5



NO. 10+4.00

GH=65.50
FH=



参考図面

工事名	R3徳土 圏湖川 佐・上 河川工事 (1) (着手日指定型)		
路線名等	圏湖川		
工事箇所	名東郡佐那河内村上中辺地 (第1分割)		
図面名	仮設工詳細図 (案)		
縮尺	図示	図面番号	1 / 1
施行年度	令和3年度		
事業者名	徳島県東部県土整備局(徳島)		